

Lista cuprinzând imobilele proprietate privată afectate de coridorul de expropriere necesar realizării obiectivului de investiții de utilitate publică de interes local "Optimizarea coridorului Nord-Sud prin realizarea rețelei de terminale intermodale, creșterea accesibilității rețelei de transport", proprietarii sau deținătorii acestora și sumele aferente justelor despăgubiri

Nr. crt	Județul	Unitatea administrativ teritorială	Denumirea proprietarului/deținătorului dreptului de administrare a imobilului	Tarla/Parcelă	Număr cadastral	Număr carte funciară	Categoria de folosință	Suprafața expropriată (mp)	Valoarea despăgubirilor (lei)
1	Vrancea	Municipiul Focșani	SC COSIR COM S.R.L.	Tarla 29, Parcelele 147/1, 149/1, 139, 142/1, 145/1, 149/4, 138/3, 140/3, 141, 144, 149/2, 146, 149/3, 148, 144/1, 139/1	63937	63937	Arabil, Drum, altele	13.435	2.985.512,00
2	Vrancea	Municipiul Focșani	SC COSIR COM S.R.L.	Tarla -, Parcela 137/1	62130	62130	Arabil	70	15.555,00
3	Vrancea	Municipiul Focșani	SOCIETATEA DELICIOS BAKING HOUSE SRL	Tarla 80, Parcela 4628	72013	72013	Curți-construcții	2.577	343.595,00

4	Vrancea	Municipiul Focșani	APOSTU MARGARETA	Tarla 157, Parcela 8092/3	61185	61185	Curți-construcții	338	233.676,00
5	Vrancea	Municipiul Focșani	SC MARSAT COM STL	Tarla 157, Parcela 8092/3	61186	61186	Arabil	80	55.308,00
6	Vrancea	Municipiul Focșani	SC ENET SA	Tarla 158, Parcelele 8149, 8150, 8151, 8153, 8154, 8155	51618	51618	Curți-construcții	456	315.255,00
7	Vrancea	Municipiul Focșani	BECIU DOMNESC SA	Tarla 160, Parcelele 8178, 8179, 8188	6405N	62048	Cale ferată	270	186.664,00
8	Vrancea	Municipiul Focșani	STOIAN IONUȚ, STOIAN LILIAN-COSTICĂ	Tarla 87, Parcela 441	53779	53779	Curți-construcții	101	13.466,00
9	Vrancea	Municipiul Focșani	PAVEL EMILIAN, JUJĂU MĂDĂLINA	Tarla 87, Parcela 441	9099/2N	71108	Arabil	17	2.267,00
10	Vrancea	Municipiul Focșani	NEAGU NELU	Tarla - ,Parcela -	-	-	Arabil	254	33.866

11	Vrancea	Municipiul Focșani	LAMBRINOC MIHAL, LAMBRINOC PAULINA	Tarla 88, Parcela 449	10051N	69980	Arabil	3	400,00
12	Vrancea	Municipiul Focșani	Proprietar neidentificat	Tarla 87, Parcela 441	-	-	Arabil	228	30.400,00
13	Vrancea	Municipiul Focșani	MARIȘ STAN	Tarla 87, Parcela 441	-	-	Arabil	18	6.667,00
14	Vrancea	Municipiul Focșani	NSK INVESTMENT SERVICE SRL	Tarla 88, Parcela 449	67684	67684	Arabil	342	126.665,00
15	Vrancea	Municipiul Focșani	SĂRĂCILĂ NICULINA, MARIAN MITICA, MATEI AURELIAN, BĂTRÎNU NICOLETA, NEGOIȚĂ FLORINEL și ADRIANA, CORBEANU DAN- CONSTANTIN, OLARU ANICUȚA, AMĂRIUȚEI IOAN, MANOLACHE ANTIMIA și TĂNASE, ALEXA RODICA și EMIL- LUCIAN, CHIRIȚOIU MARIAN și CRISTINA, STANCIU ȘTEFAN și GABRIELA, MOCANU IONICĂ și ADELA ELENA, MOCANU CRISTIAN, SÎRBU TATIANA, POSTOLACHE GETA, CHIRIȚOIU DUMITRAȘC și	Tarla 88 Parcela 449	(19396- 9395- 9286- 9012)/26N	72760	Cale de acces	63	8.400,00

			MARIANA, CHIRIAC AURORA -MIOARA, MORARU MARIAN și CRISTINA, TROMPAC CARMEN -MARINA, ARGIND DANIELA- OANA						
16	Vrancea	Municipiul Focșani	MARIAN MITICA, SARACILA NICULINA	Tarla 88, Parcela 449	(19396- 9395- 9286- 9012)/25N	67153	Arabil	19	2.533,00

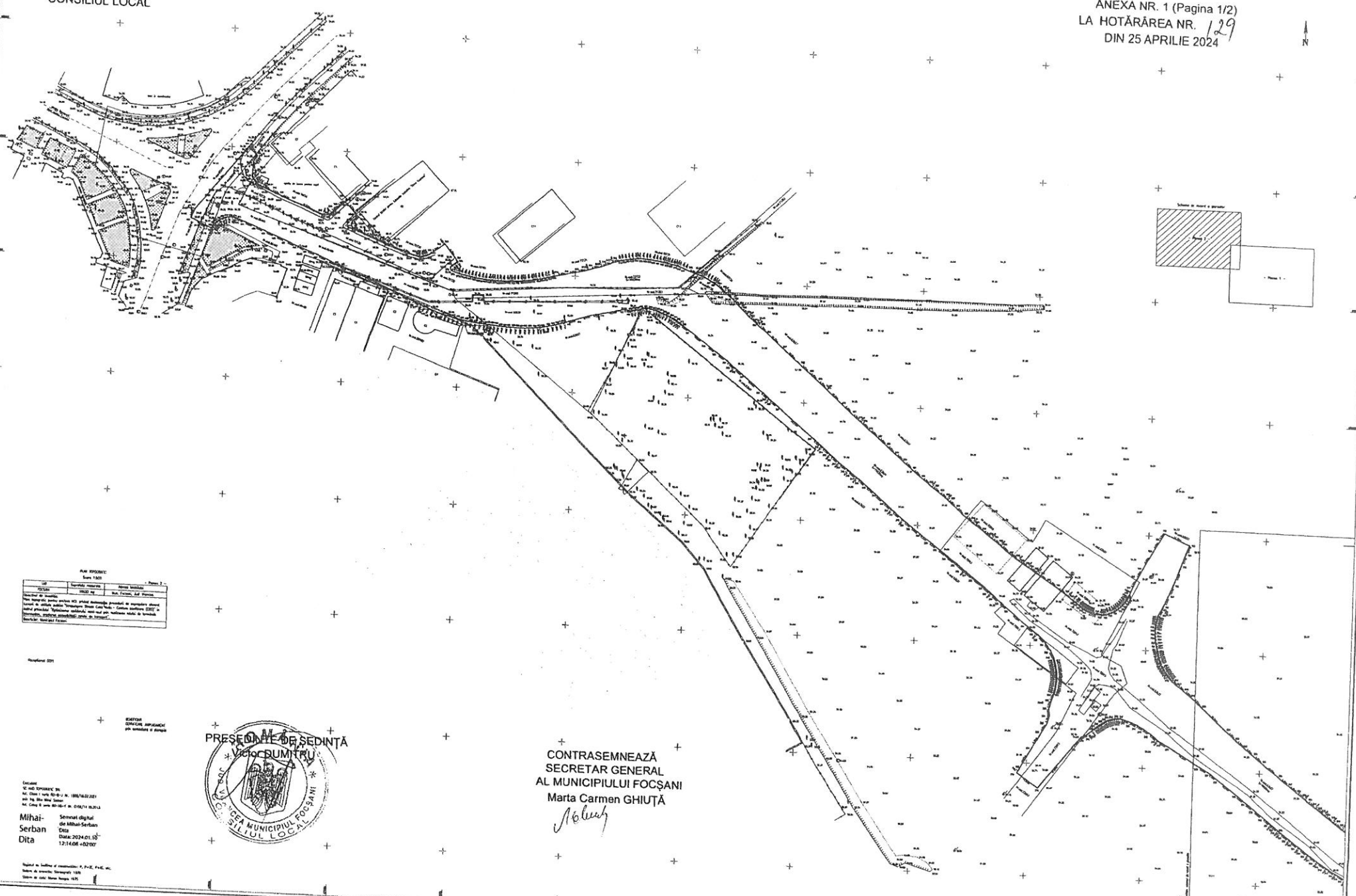
PREȘEDINTE DE ȘEDINȚĂ

Victor DUMITRU



Contrasemnează,
Secretar General al Municipiului Focșani
Marta- Carmen GHIUȚĂ

Marta- Carmen Ghiuță



Plan cadastral

Parcela	Suprafata terenului	Suprafata constructiilor	Suprafata terenului construit
123456	1000 m ²	500 m ²	500 m ²

Scara: 1:1000

Proiectat de: [Nume]

Verificat de: [Nume]

Proiectat în conformință cu: [Referințe legale]

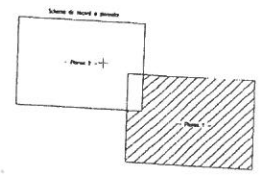
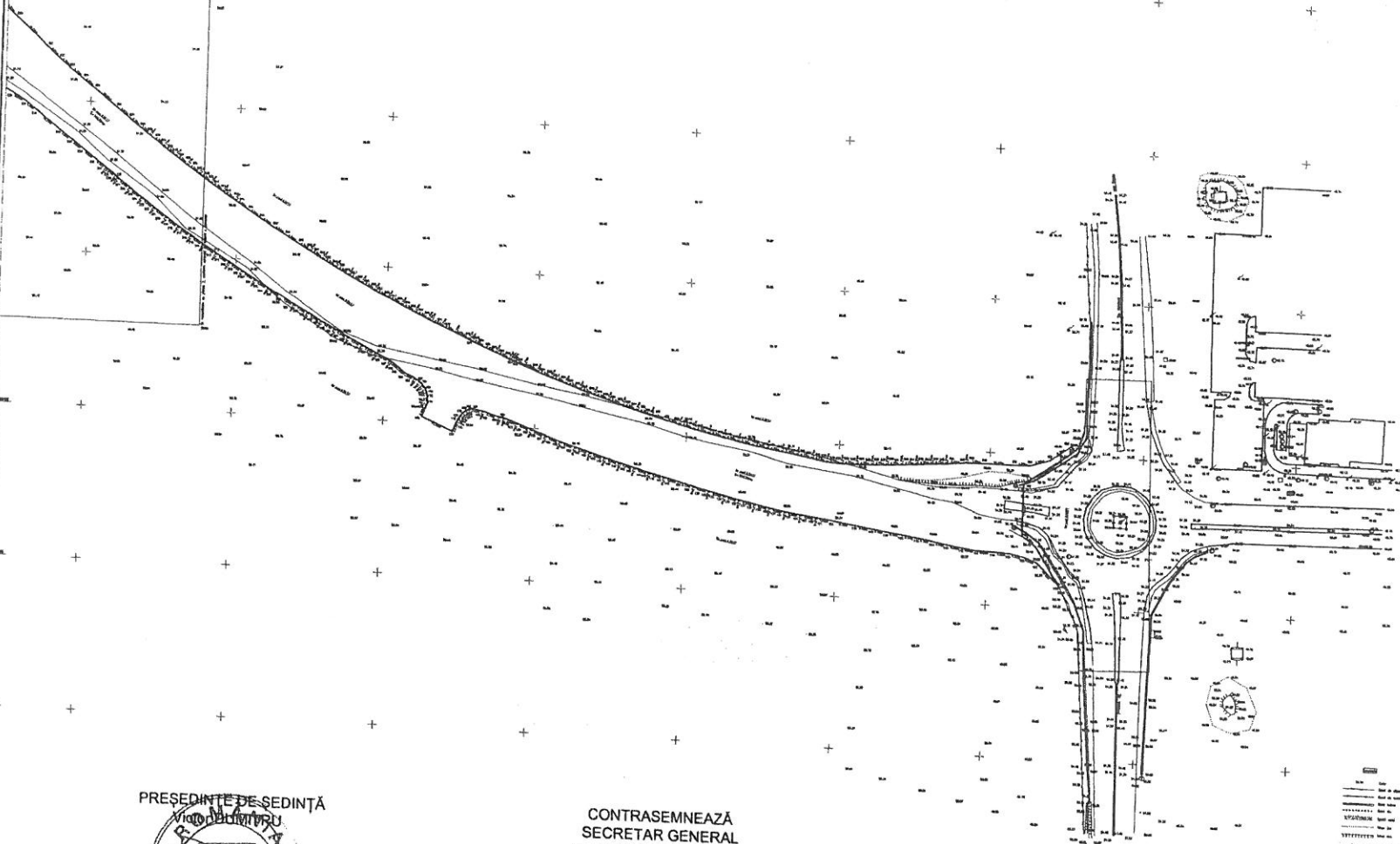


CONTRASEMNEAZĂ
SECRETAR GENERAL
AL MUNICIPIULUI FOCSANI
Marta Carmen GHIUȚĂ

Localitate: Focșani
Cămin: [Adresă]
Mihai-Serban Dita
Data: 2024.01.10
12:14:08 - 02/10/24

ROMANIA
JUDEȚUL VRANCEA
MUNICIPIUL FOCSANI
CONSILIUL LOCAL

ANEXA NR. 1 (Pagina 2/2)
LA HOTĂRĂREA NR. 129
DIN 25 APRILIE 2024



PREȘEDINTE DE ȘEDINȚĂ



CONTRASEMNEAZĂ
SECRETAR GENERAL
AL MUNICIPIULUI FOCSANI
Marta Carmen GHIUȚĂ

- Legend for symbols and line types used in the drawing, including road types, utility lines, and other technical markers.

PLAN DE PROIECTARE

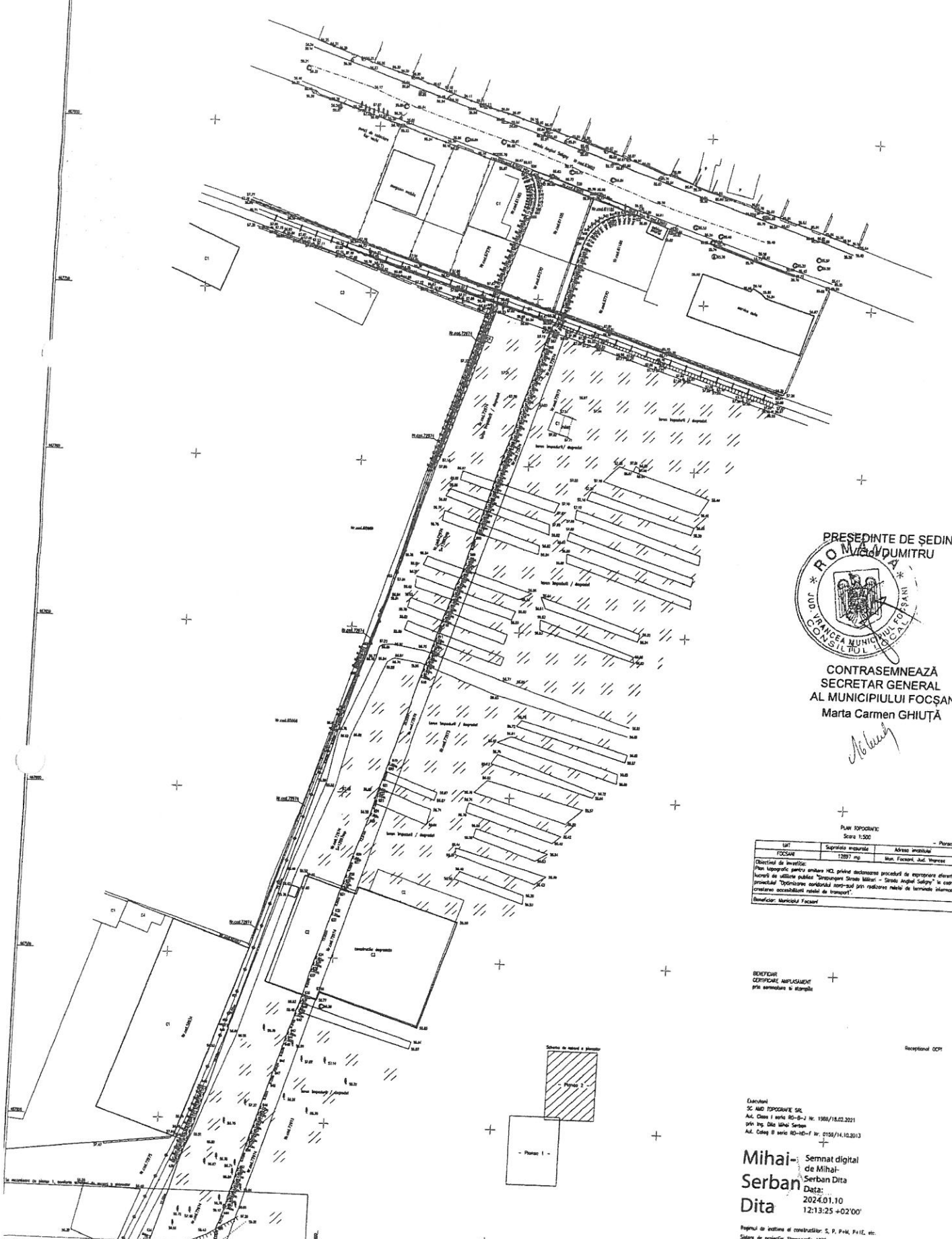
NO.	NUMELE PROIECTANTULUI	PROIECTAREA
1

PROIECTANT
DIRECȚIA DE PROIECTARE
PENTRU CONSTRUCȚII

Proiectant
D. M. SPICĂRESCU
Adresa: Str. nr. 20-22, nr. 1000740200
Pentru: Str. nr. 20-22, nr. 1000740200
Adresa: Str. nr. 20-22, nr. 1000740200

Semnat digital
de Mihai-Serban
Data: 2024.01.16
12:13:40 +02'00'

Republica de România și Consiliul Local P. R. R. P. R. R.
Sistem de proiectare: AutoCAD 2010
Scara: 1:1000



PREȘEDINTE DE ȘEDINȚĂ
Mihail DUMITRU

CONTRASEMNEAZĂ
SECRETAR GENERAL
AL MUNICIPIULUI FOCSANI
Marta Carmen GHIUȚĂ

PLAN TOPOGRAFIC
Scara 1:500

UAT	Suprafața măsurată	Adresa proiectului
FOCSANI	12097 m ²	Mun. Focșani, Jud. Vrancea

Obiectul de investiții:
Plan topografic pentru emiterea HCL privind declanșarea procedurii de exproprierare a terenului din stăruirea publică "Societatea Sărbani - Sărbani Anghel Salagea" în cadrul proiectului "Dotarea cartierului zonei sud prin realizarea rețelei de servicii alimentare, creșterea accesibilității rețelei de transport".
Beneficiar: Municipiul Focșani

REDEȘCĂRI
CERTIFICATE ANULAMENT
prin semnătură și stampilă

Recepțional DCP

Execuții
SC AND TOPOGRAFIE SRL
Ad. Calea 1 Iunie 80-8-2 Nr. 1988/14.02.2011
pînă la: Dăd. Măd. Servis
Ad. Calea 1 Iunie 80-10-F Nr. 2158/14.10.2013

Mihai Serban Dita
Semnat digital de Mihai Serban Dita
Data: 2024.01.10
12:13:25 +02'00'

Regulă de stiluri și construcții: S. P. P.44, P.412, etc.
Sistem de proiectare: AutoCAD 2013
Sistem de cont: Microsoft Windows 10

